

УТВЕРЖДАЮ

Председатель комиссии по организации и
проведению общественных обсуждений



/В.Ю. Барютин/

«26» января 2024 год

ЗАКЛЮЧЕНИЕ

**ПО РЕЗУЛЬТАТАМ ОБЩЕСТВЕННЫХ
ОБСУЖДЕНИЙ ПО ПРОЕКТУ**

решения о предоставлении разрешения на условно разрешенный вид использования земельных участков с кадастровыми номерами 50:01:0060520:329, 50:01:0010128:314, 50:01:0050252:313, 50:01:0040254:411

1. Общие сведения о проекте, представленном на общественных обсуждениях:
проект решения о предоставлении разрешения на условно разрешенный вид использования земельного участка «связь» для земельных участков с кадастровыми номерами 50:01:0060520:329, 50:01:0010128:314, 50:01:0050252:313, 50:01:0040254:411.

2. Заявитель – АО «Русские Башни».

3. Организация-разработчик: Комитет по архитектуре и градостроительству Московской области. Юридический адрес: 123592, г. Москва, ул. Кулакова, 20; контактный телефон: 8 (498) 602-84-70; адрес электронной почты: mosoblarh@mosreg.ru.

4. Срок проведения общественных обсуждений с 28.12.2023 г. по 25.01.2024г.

5. Формы оповещения о начале общественных обсуждений:

- Газета «Заря» №51 (12376) от 28.12.2023 г.;

- Официальный сайт администрации Талдомского городского округа Московской области в сети «Интернет» <http://taldom-okrug.ru/>.

6. Сведения о проведении экспозиции по материалам:

Материалы по проекту рассматриваемого на общественных обсуждениях представлены на экспозиции по адресу: Московская область, Талдомский городской округ, г. Талдом, пл. Карла Маркса, д.12, 1 этаж (в фойе здания).

Экспозиция открыта с 29.12.2023 г. по 22.01.2024 г. Часы работы: с 9-00 часов до 17-00 часов. Консультации по теме общественных обсуждений проводятся по телефону 8 (49620) 333-19, доб.178.

Предложения и замечания за время проведения экспозиции не поступали.

7. В период проведения общественных обсуждений в комиссию по организации и проведению общественных обсуждений по проекту решения о предоставлении разрешения на условно разрешенный вид использования земельных участков с кадастровыми номерами 50:01:0060520:329, 50:01:0010128:314, 50:01:0050252:313, 50:01:0040254:411 обращений (предложений, замечаний) не поступило.

8. Сведения о протоколе общественных обсуждений:

Протокол общественных обсуждений по проекту решения о предоставлении разрешения на условно разрешенный вид использования земельных участков с кадастровыми номерами 50:01:0060520:329, 50:01:0010128:314, 50:01:0050252:313, 50:01:0040254:411 №1 от 26.01.2024 г.

9. Выводы и рекомендации по проведению общественных обсуждений:

Рассмотрев материалы проведенных общественных обсуждений, комиссией принято решение:


- считать состоявшимися общественные обсуждения по проекту решения о предоставлении разрешения на условно разрешенный вид использования земельных участков с кадастровыми номерами 50:01:0060520:329, 50:01:0010128:314, 50:01:0050252:313, 50:01:0040254:411;

- считать целесообразным принятие положительного решения по проекту решения о предоставлении разрешения на условно разрешенный вид использования земельных участков с кадастровыми номерами 50:01:0060520:329, 50:01:0010128:314, 50:01:0050252:313, 50:01:0040254:411.

Заключение о результатах общественных обсуждений по указанному выше вопросу опубликовать в средствах массовой информации

Направить материалы о проведении общественных обсуждений в Комитет по архитектуре и градостроительству Московской области.


Заместитель председателя комиссии:


 /И.В. Сарычева/

Члены комиссии:

 /Н.Н. Никитухин/

 /К.И. Шагов/

 /О.В. Игнатьева/

 /Т.Ю. Журкина/

Секретарь комиссии:

 /Н.С. Старков/